














-  ПОСТОЈЕЋА ТРАСА КАНАЛА КОЈА СЕ ЗАДРЖАВА  
 ПОСТОЈЕЋА ТРАСА КАНАЛА КОЈА СЕ РЕКОНСТРУИШЕ  
 ПЛАНИРАНА ТРАСА КАНАЛА  
 ПОСТОЈЕЋА ЦЕВНА ДРЕНАЖА  
 ПЛАНИРАНИ ДРЕНАЖНИ КОЛЕКТОР  
 ПЛАНИРАНА СЕКУНДАРНА ЦЕВНА ДРЕНАЖА  
  
 ДП 16 РЕДА Р.Б. 15 (М - 3)  
 АТАРСКИ ПУТ  
 МЕСТО УКРИЋАЊА КАНАЛА СА АТАРСКИМ ПУТЕМ  
 ПОЉОПРИВРЕДНО ЗЕМЉИШТЕ  
 ГРАНИЦА КАТАСТАРСКЕ ОПШТИНЕ  
 ГРАНИЦА ОБУХВАТА ПЛАНА

НОСИЛАЦ КРАЈАД ПЛАНА	 <b>ОПШТИНА: СРЕБРОРАН</b> ОБЛАШТЕЉИНО ЛИЦЕ:	Печат и потпис:
НОСИЛАЦ КРАЈАД ПЛАНА	 <b>ОПШТИНА: БЕЧЕЈ</b> ОБЛАШТЕЉИНО ЛИЦЕ:	Печат и потпис:
ОБРАЗЛАЖ	 <b>ЈП "ЗАВОД ЗА УРБАНИЗАЦИЈУ ВОЈВОДИНЕ"</b> ДИРЕКТОР: ПРЕДРАГ КЕНКЕВИЋ, <i>дипл. архитекта</i> ПОМОЋНИК ДИРЕКТОРА: БРАНИСЛАВ ТОПИЧЕВ, <i>дипл. инж. арх.</i>	Печат и потпис:
НАЗИВ ПЛАНА	<b>ПЛАН ДЕТАЉНЕ РЕГУЛАЦИЈЕ СИСТЕМА ЗА ОДВОЂИВАЊЕ СРЕБРОРАН</b>	
НАЗИВ КАРТЕ	<b>ПЛАНИРАНА НАМЕНА ПОВРШИНА И ОБЈЕКТА</b>	
ОДГОВОРНИ УЧЕСТНИК	ДЕЈАНА ДЕЈИЋИЋ, <i>маст. инж. арх.</i>	
САРАДНИЦИ	ЈАСНА ЛОКОВИЋ, <i>дипл. арх.</i> ДРАЖКА МОСКИЋ, <i>дипл. инж. арх.</i>	
E: 2537	Ресурси: 1. 5000	Датум: Мај 2018.
		Број листица: 2.2.